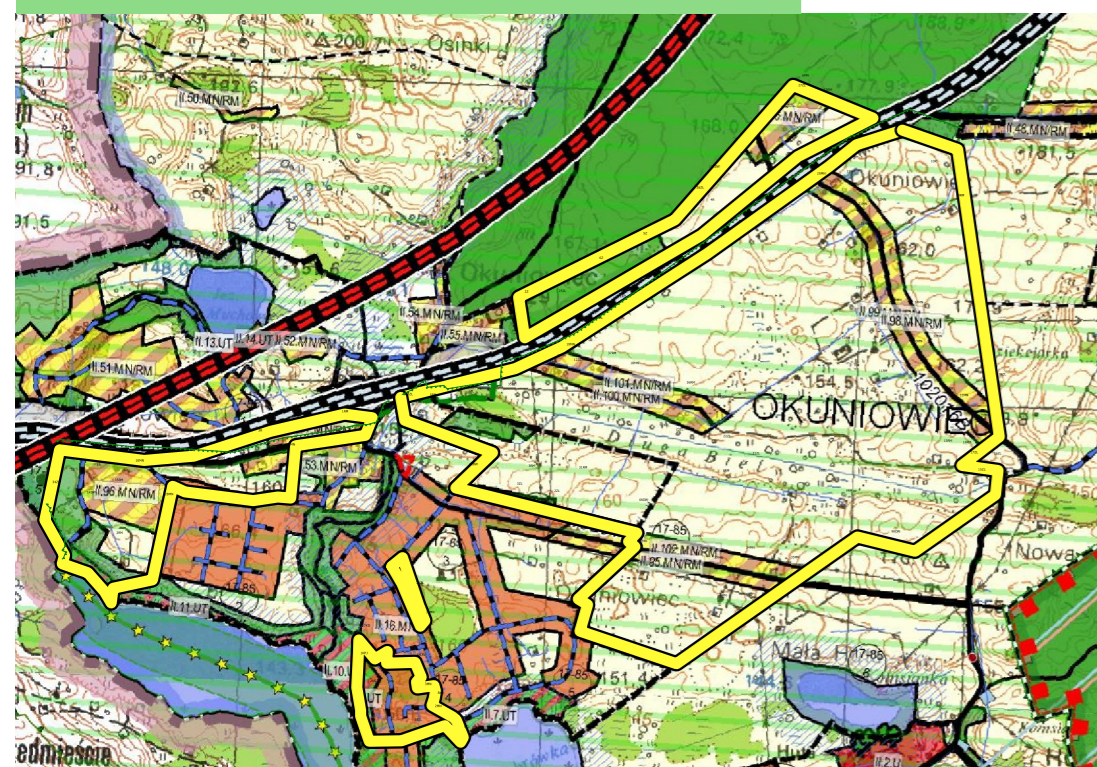


KIERUNKI ZAGOSPODAROWANIA PRZESTRZENNEGO



KIERUNKI ZAGOSPODAROWANIA PRZESTRZENNEGO LEGENDA DO RYSUNKU W SKALI 1:25 000


- GRANICE**
- GRANICE OBSZARU OBJĘTEGO STUDIUM
 - GRANICE POWIATÓW
 - GRANICE OBRĘBÓW GEODEZYJNYCH
 - GRANICE OBSZARÓW OBJĘTYCH MIEJSCOWYMI PLANAMI ZAGOSPODAROWANIA PRZESTRZENNEGO
 - MPZP OBOWIĄZUJĄCE
 - MPZP W TRAKCIE OPRACOWANIA
- DROGI PUBLICZNE**
- KRAJOWE ISTNIEJĄCE
 - KRAJOWA PROJEKTOWANA
 - WOJEWÓDZKIE ISTNIEJĄCE
 - POWIATOWE ISTNIEJĄCE
 - GMINNE ISTNIEJĄCE
 - GMINNA (przeniesienie)
 - GMINNE PROJEKTOWANE

STRUKTURA PRZESTRZENNA GMINY ORAZ PRZEZNACZENIE TERENÓW

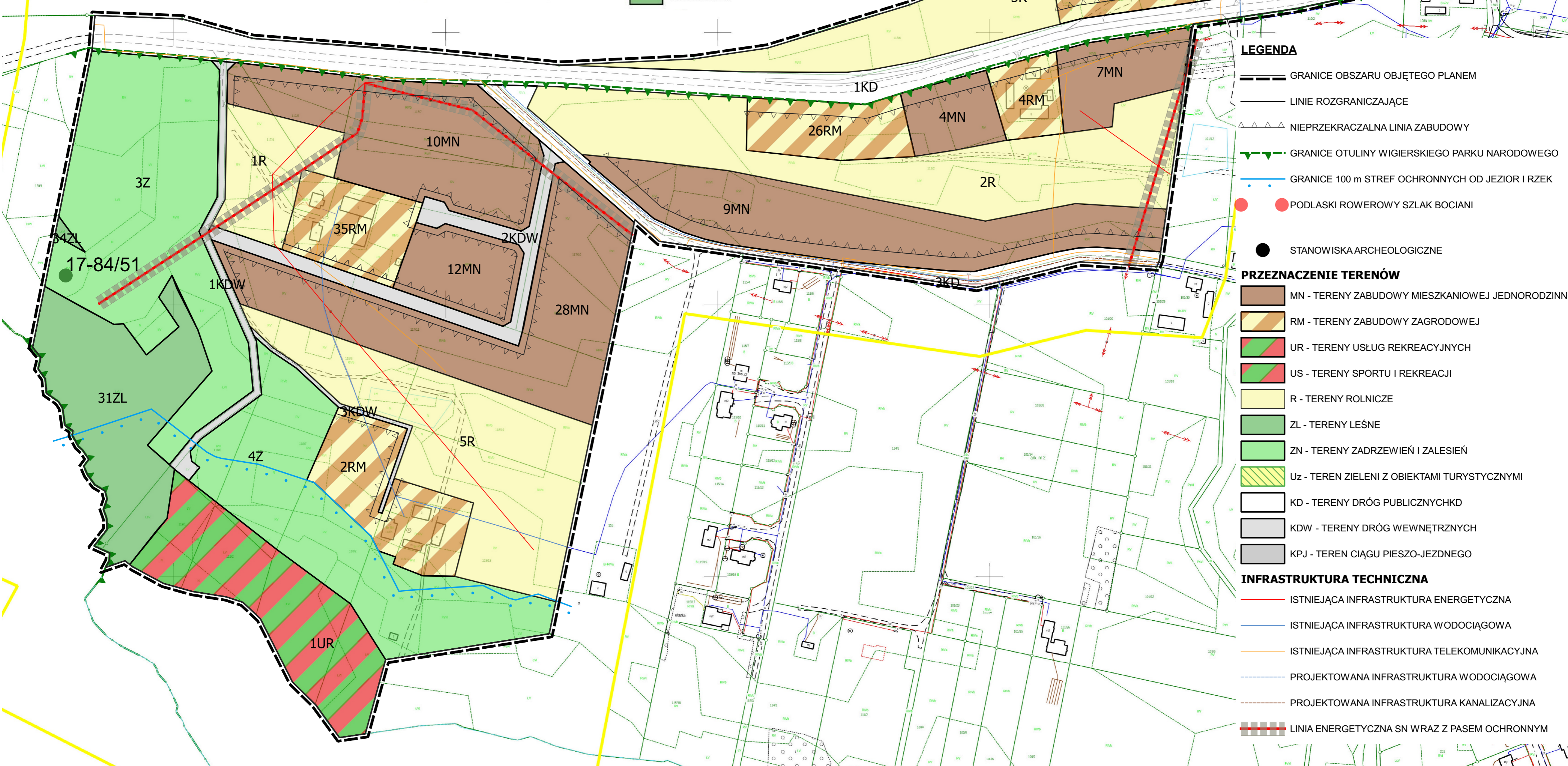
- TERENY ZABUDOWY MIESZKANIOWEJ WIELORODZINNEJ
- TERENY ZABUDOWY MIESZKANIOWEJ JEDNORODZINNEJ
- TERENY ZWARTEJ ZABUDOWY WIEJSKIEJ
- OBSZARY USŁUGOWE
- TERENY PRODUKCYJNE, SKŁADY I MAGAZYNY
- TERENY OBIEKTÓW HANDLOWYCH O POWIERZCHNI SPRZEDAŻY POWYŻEJ 2000m²
- TERENY SPORTU I REKREACJI
- TERENY ROLNE
- TERENY RODZINNYCH OGRODÓW DZIAŁKOWYCH
- TERENY CMENTARZY
- TERENY ZIELENI
- TERENY LASÓW

MIEJSCOWY PLAN ZAGOSPODAROWANIA PRZESTRZENNEGO CZĘŚCI OBRĘBU GEODEZYJNEGO OKUNIEWIEC W GMINIE SUWAŁKI

RYСУNEK PLANU W SKALI 1:2000



GRANICE OPRACOWANIA PLANU



LEGENDA

- GRANICE OBSZARU OBJĘTEGO PLANEM
- LINIE ROZGRANICZAJĄCE
- NIEPRZEKACZALNA LINIA ZABUDOWY
- GRANICE OTULINY WIGIERSKIEGO PARKU NARODOWEGO
- GRANICE 100 m STREF OCHRONNYCH OD JEZIOR I RZEK
- PODLASKI ROWEROWY SZLAK BOCIANI
- STANOWISKA ARCHEOLOGICZNE

PRZEZNACZENIE TERENÓW

- MN - TERENY ZABUDOWY MIESZKANIOWEJ JEDNORODZINNEJ
- RM - TERENY ZABUDOWY ZAGRODOWEJ
- UR - TERENY USŁUG REKREACYJNYCH
- US - TERENY SPORTU I REKREACJI
- R - TERENY ROLNICZE
- ZL - TERENY LEŚNE
- ZN - TERENY ZADRZEWIEN I ZALESIEŃ
- Uz - TEREN ZIELENI Z OBIEKTAMI TURYSTYCZNYMI
- KD - TERENY DRÓG PUBLICZNYCH
- KDW - TERENY DRÓG WEWNĘTRZNYCH
- KPJ - TEREN CIĄGU PIESZO-JEZDNEGO

INFRASTRUKTURA TECHNICZNA

- ISTNIEJĄCA INFRASTRUKTURA ENERGETYCZNA
- ISTNIEJĄCA INFRASTRUKTURA WODOCIĄGOWA
- ISTNIEJĄCA INFRASTRUKTURA TELEKOMUNIKACYJNA
- PROJEKTOWANA INFRASTRUKTURA WODOCIĄGOWA
- PROJEKTOWANA INFRASTRUKTURA KANALIZACYJNA
- LINIA ENERGETYCZNA SN WRAZ Z PASEM OCHRONNYM